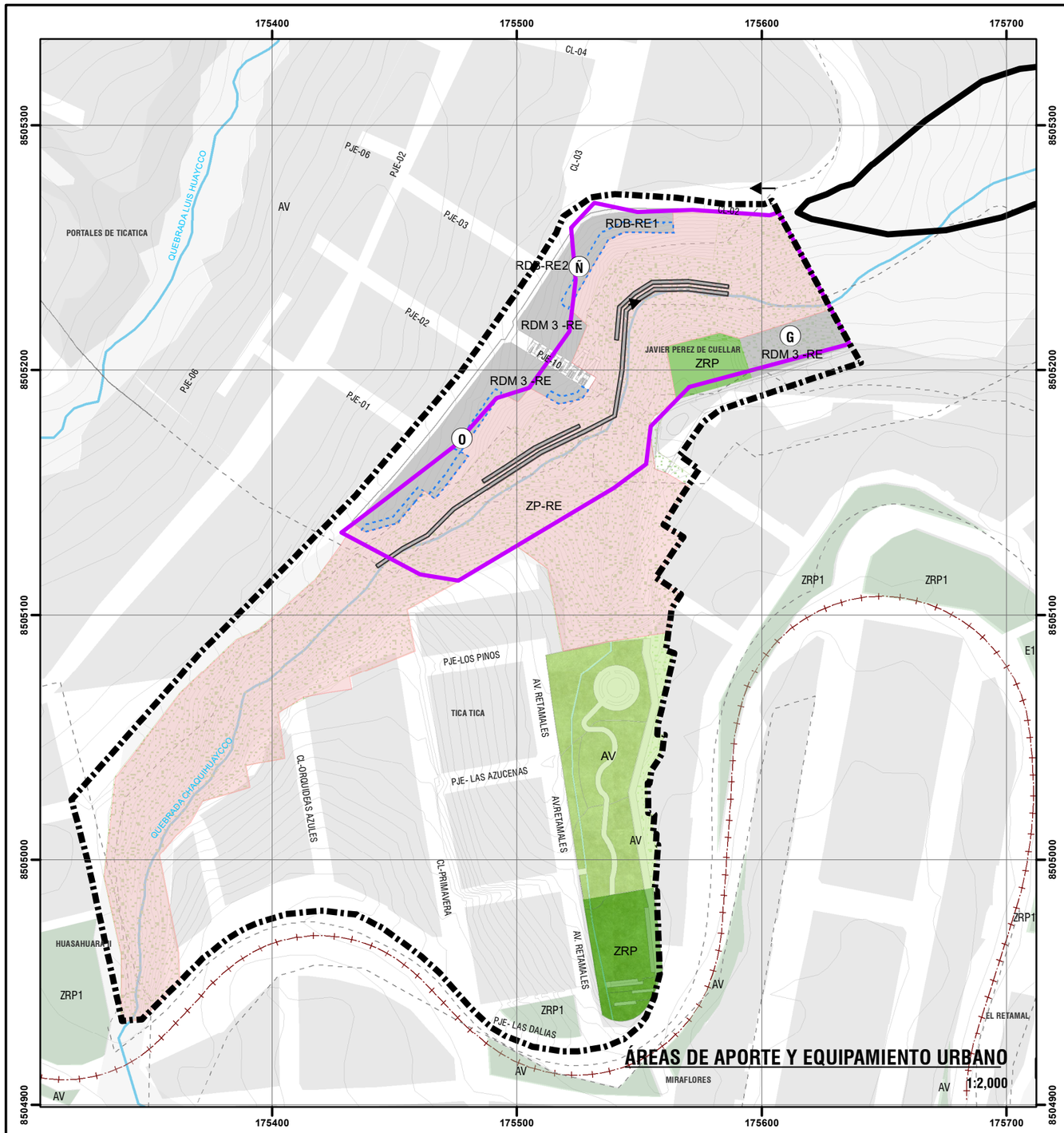

ÁREAS DE APORTE Y EQUIPAMIENTO URBANO

1:2,000

PROPUESTA ESPACIO PÚBLICO - PARQUE RECREATIVO

GIMNASIO AL AIRE LIBRE

ÁREA DE JUEGOS PARA NIÑOS

SENDEROS PEATONALES

AREA DE DEPORTE



MEJORAMIENTO DE LA ACCESIBILIDAD PEATONAL

UBICACIÓN DISTRITAL

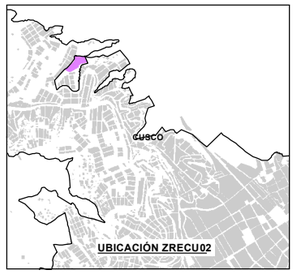

UBICACIÓN ZRECU02

LEYENDA

- ZONA DE REGLAMENTACION ESPECIAL
- AMBITO DE INTERVENCION
- AGRUPACIONES URBANAS
- MANZANAS ENTORNO URBANO
- ZONA DE PROTECCIÓN AMBIENTAL
- BORDE URBANO
- ÁREAS DE APORTE
- RED HÍDRICA
- LÍNEA FÉRREA

ESPACIO PÚBLICO EN EL ÁMBITO DE ESTUDIO

- OBRAS DE REDUCCIÓN DEL RIESGO- ZONA DE PROTECCIÓN POR PELIGRO ALTO Y MUY ALTO
- ZONA DE RECREACIÓN PÚBLICA
- IMPLEMENTACION DE ÁREAS VERDES
- ARBORIZACIÓN EN LA ZONA DE PROTECCIÓN EN EL ÁMBITO DE ESTUDIO

PROPUESTA ESTRUCTURAL PARA LA REDUCCIÓN DEL RIESGO

- MURO DE CONTENCIÓN DE GAVIÓN

PROPUESTA NO ESTRUCTURAL PARA LA REDUCCIÓN DEL RIESGO

- FRANJA DE AISLAMIENTO DE SEGURIDAD

ESCALA GRÁFICA

0 25 50 100 M

N W E S

SISTEMA DE COORDENADAS:
WGS 1984 UTM Zone 19S
Projection: Transverse Mercator
Datum: WGS 1984
False Easting: 500,000.0000
False Northing: 10,000,000.0000
Central Meridian: -69.0000
Scale Factor: 0.9996
Latitude Of Origin: 0.0000
Units: Meter

MUNICIPALIDAD PROVINCIAL DE CUSCO

GERENCIA DE DESARROLLO URBANO Y RURAL

SGOT

ZRE 41

PLAN ESPECIFICO ZRECU02

PROYECTO: "MEJORAMIENTO Y RECUPERACIÓN DE LAS CONDICIONES DE HABITABILIDAD URBANA EN 41 ZONAS DE REGLAMENTACIÓN ESPECIAL DE LA PROVINCIA DE CUSCO"

MAPA: ÁREAS DE APORTE Y EQUIPAMIENTO URBANO

AGRUPACIONES Y/O SECTOR: APV. LOS PORTALES DE TICA TICA, APV. JAVIER PEREZ DE CUELLAR, APV. TICATICA - QUEBRADA CHAQUIHUAYCCO

CÓDIGO: MP-FC 03A

FUENTE:
- INEI
- PDM CUSCO - SGOTP
- PDU CUSCO - SGOTP
- LEVANTAMIENTO TOPOGRÁFICO 41 ZRE
- FICHAS TECNICAS 41 ZRE
- HABILITACIONES URBANAS

UBICACIÓN: REGION : CUSCO; PROVINCIA: CUSCO; DISTRITO : CUSCO

ELABORADO POR: EQUIPO TECNICO PM41ZRE

LOS LÍMITES DISTRITALES SON REFERENCIALES
Ley N° 27795 (Sta Disposición Transitoria)

ESCALA: 1:2,000

MAYO - 2022